

IMPIANTO DI: COMUNE – DENOMINAZIONE IMPIANTO

“ALLEGATO I”: RILIEVO TOPOGRAFICO

Il Collaudatore DICHIARA che le quote dell'impianto riportate sul presente Allegato I

- sono state dallo stesso verificate in corso d'opera e/o durante la Finale Visita di Collaudo;
- sono state rilevate in contraddittorio con il topografo dell'Impresa in data gg/mm/aa;

Le quote sono state rilevate:

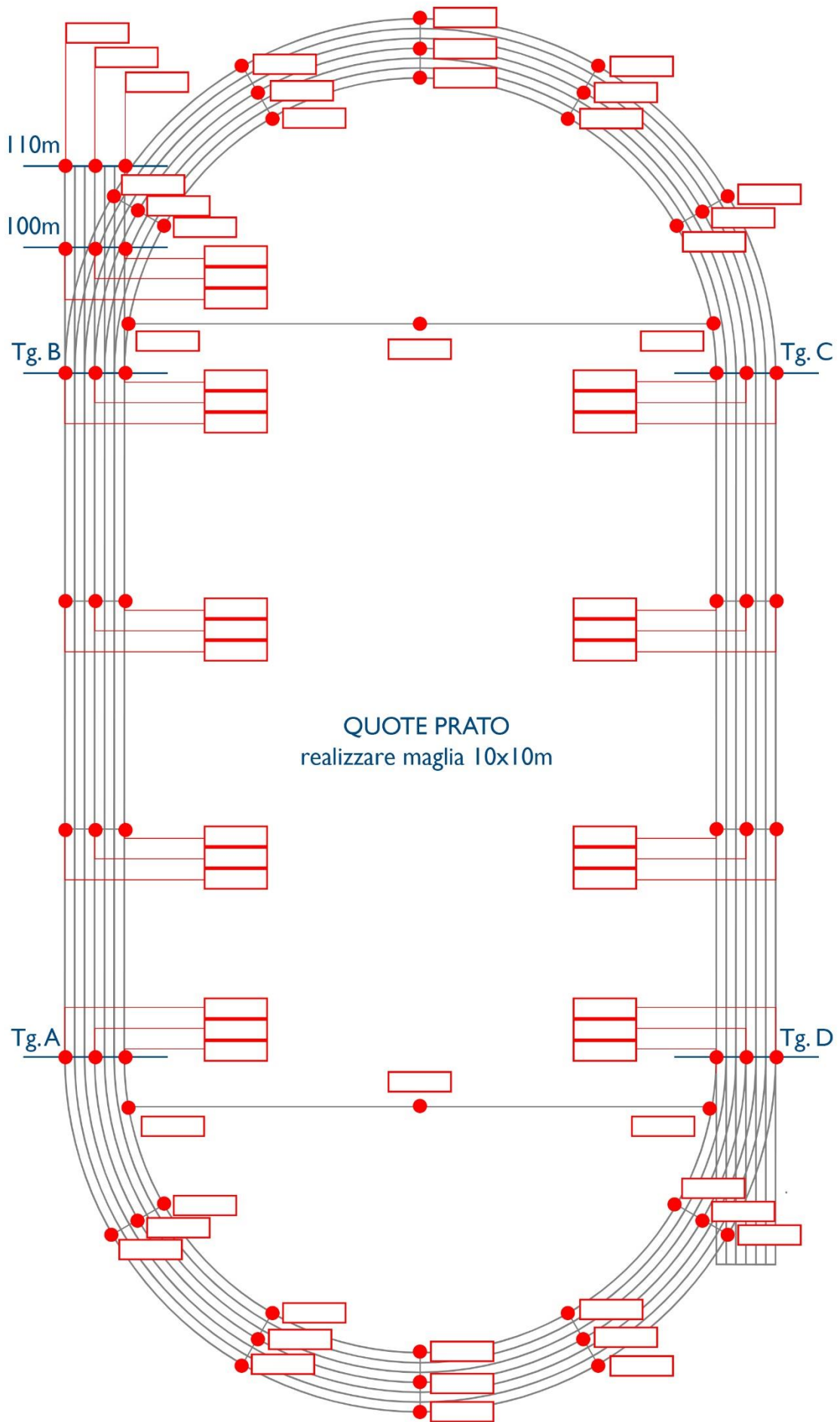
- a conclusione della realizzazione delle cordolature di anello e pedane;
- a conclusione della realizzazione del tappetino in asfalto;
- in entrambi i casi.

Note del Collaudatore: ...

Data: gg/mm/aa

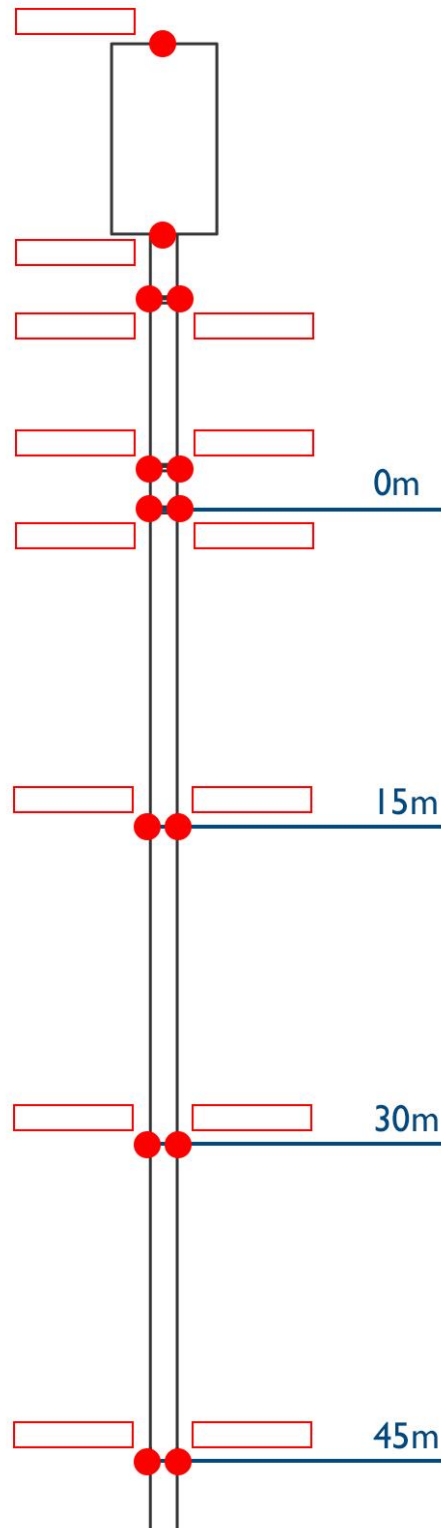
IL COLLAUDATORE

I.1 - Anello e Prato



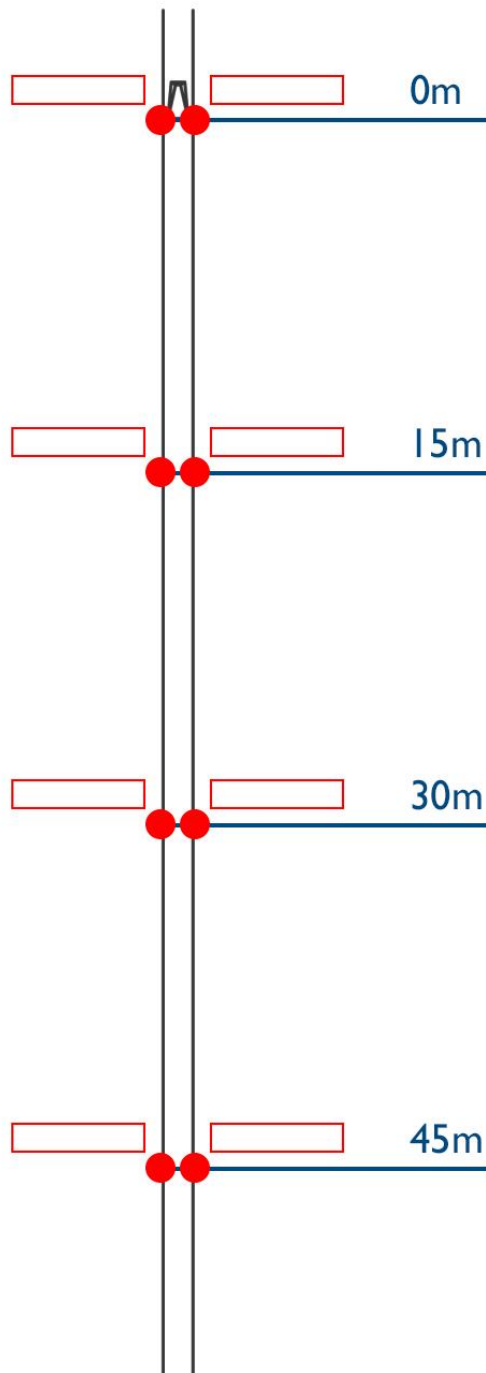
1.2 – Salti in Estensione

(Da ripetere per ogni pedana presente nell'impianto e specificare le rispettive posizioni)



I.3 – Salto con l’Asta

(Da ripetere per ogni pedana presente nell’impianto e specificare le rispettive posizioni)



I.4 – Lancio del Giavellotto

(Da ripetere per ogni pedana presente nell'impianto e specificare le rispettive posizioni)

